



NE PAS JETER SUR LA VOIE PUBLIQUE.
Impression sur Armen Paper, papier de pierre (écologique et étanche). Crédit photo réservé.

236m DÉNIVELLÉ | 7,7km | 2h | FACILE

Quistinic

Circuit du Bourg

ANDROÏD | APPLE

Séjour, infos, visites
Lorient Bretagne Sud Tourisme
Tél. 02 97 847 800
www.lorientbretagnesudtourisme.fr

Des remarques sur le circuit
Lorient Agglomération
Tél. 02 90 74 73 84 / 88

Ce circuit est téléchargeable gratuitement sur l'APPLICATION RANDO BRETAGNE SUD

LORIENT AGGLOMÉRATION | Morbihan | Quistinic | FF Randonnée | Morbihan



Laissez VOUS balader
À LORIENT BRETAGNE SUD

PARTAGEZ, RÉAGISSEZ SUR



#rando bretagne sud



Un problème sur le circuit ? Consultez <https://sentinelles.sportsdenature.fr>

Circuit d'intérêt Fédération Française de Randonnée

Circuit inscrit au Plan Départemental des Itinéraires de Promenade et de Randonnée



Fontaine Saint-Mathurin

À découvrir en chemin

À travers bois et prairies, partez à la découverte de la campagne val-lonnaise de Quistinic, la châtaigneraie en breton. Parcourez les chemins creux et longez les ruisseaux. Admirez les vastes paysages de la Vallée du Blavet et traversez les villages contant la vie rurale d'hier et d'aujourd'hui.

Facile | Moyen | Difficile | Très difficile

Circuit du Bourg

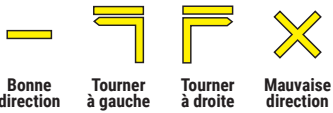
Quistinic

Les bonnes pratiques à adapter

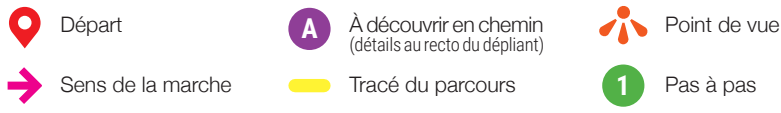
- Je ramène mes déchets avec moi, même les biodégradables.
- Sur les sites naturels, j'utilise des bâtons de marche uniquement avec embouts en caoutchouc.
- Pour mon confort et ma sécurité, je m'équipe du matériel adapté : chaussures, eau, coupe-vent, chapeau...
- Je reste sur les sentiers balisés et je respecte les cultures et clôtures.
- Je ne cueille pas de plantes et je préfère l'observation à distance de la faune sauvage.
- Je reste discret et j'évite tout bruit inutile (crl, musique...).
- Je tiens mon chien en laisse.

- A** ÉGLISE SAINT-PIERRE (1752) ET CHAPELLE SAINT-MATHURIN (1900)
- B** HÉVEDIC
- C** MOULIN À CÉRÉALES DU BODERY
- D** MOULIN DU GLAYO
- E** VALLÉE DU BLAVET
- Fermes des 16^e-19^e siècles.
- Attesté au 18^e siècle, vestiges du moulin, du canal de dérivation et des meules.
- Mairie Ecole (1882), maisons (17^e - 20^e siècles), Croix de chemin (1721).
- Moulin à céréales attesté au 18^e siècle, autrefois associé à un moulin à vent.
- 163 km de rivière (Canal de Nantes à Brest 1806-1825 et halage, navigation et transport de marchandises).

CODE DE BALISAGE



LÉGENDE



Circuit du Bourg

7,7 km, 236 m de dénivelé

Pas à pas

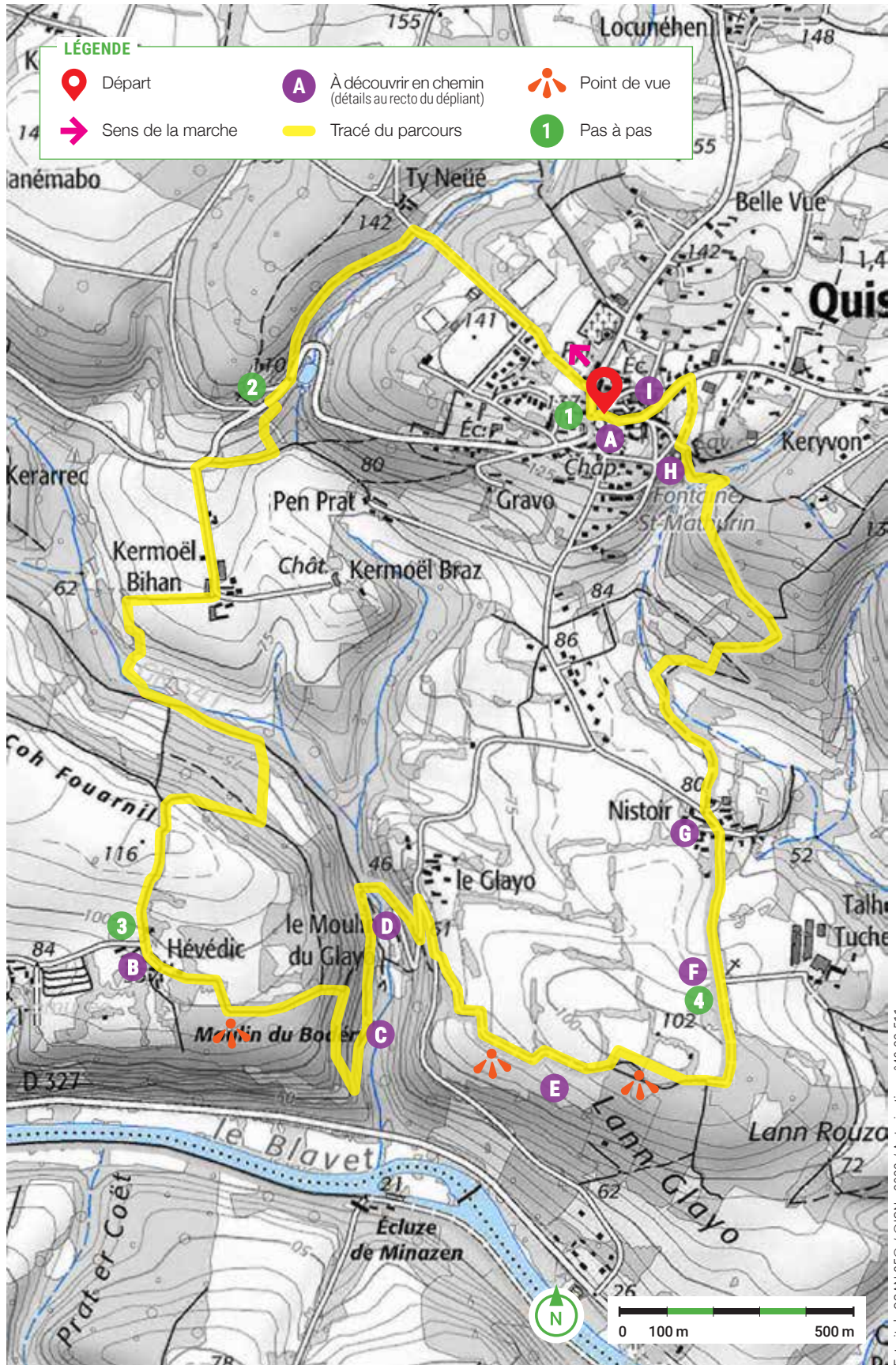
Départ : Bourg de Quistinic Place Saint-Mathurin

1 Sortez de la place Saint-Mathurin à droite, passez devant l'église et allez tout droit dans la rue de la Résistance. Prenez la première à gauche entre les maisons. Traversez la rue Pierre de Coubertin et continuez tout droit dans le chemin creux qui vire à gauche. Dans le bois, allez tout droit, puis à gauche.

2 Engagez-vous sur la D159 à droite, traversez et tournez à gauche dans le bois. Suivez le cheminement, puis allez à droite dans le large chemin. Empruntez la route à gauche jusqu'à Kermoël Bihan. Au fond du village, prenez le chemin à droite qui contourne les cultures à gauche et franchissez le ruisseau. Au carrefour, suivez le chemin à gauche, puis deux fois à droite. Sur la crête, virez à gauche et suivez le chemin d'exploitation.

3 Au Hévédic, allez en face et traversez le village. Au fond, suivez le chemin bordé de talus (à droite, tout droit et à droite aux intersections). Bifurquez à gauche, puis tout droit en ignorant les chemins de part et d'autre. Contournez le Moulin du Glayo à droite, puis montez à gauche. Au Glayo, prenez à droite et engagez-vous à gauche dans le chemin d'exploitation. Suivez-le sur la crête surplombant la vallée du Blavet, puis lorsqu'il vire à gauche.

4 Sur la route, continuez tout droit vers le Nistoir. À la sortie du hameau, prenez le chemin à droite et suivez-le jusqu'au bourg (à droite, deux fois tout droit, à gauche aux croisements). Prenez le chemin de droite après le lavoir, puis remontez la rue de la Mairie à gauche. Après l'église, rejoignez votre point de départ à gauche.



Chemin au printemps